

UITTREKSEL LEGENDE, LEGEND, LÉGENDE KAART 1



Bewoond oord
Built-up area
Lieu habité



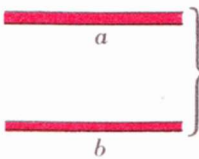
Nummering van het Europese wegensnet
Numbering of European routes
Numérotage des routes européennes



Nummering van het nationale wegensnet
Numbering of national routes
Numérotage des routes nationales

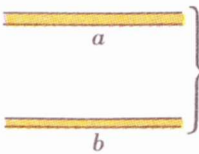


Autoweg met vier of meer rijstroken
Dual highway
Autoroute à double chaussée



Hoofdverbindingswegen
Main roads
Routes principales

a met verharding van 7 m of breder
b met verharding smaller dan 7 m
a with hard surface of 7 m or over
b with hard surface less than 7 m wide
a avec revêtement de 7 m ou de plus
b avec revêtement moins de 7 m de largeur

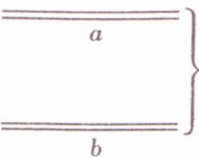


Minder belangrijke wegen
Secondary roads
Routes secondaires

a met verharding van 7 m of breder
b met verharding smaller dan 7 m
a with hard surface of 7 m or over
b with hard surface less than 7 m wide
a avec revêtement de 7 m ou de plus
b avec revêtement moins de 7 m de largeur



Weg met losse of slecht onderhouden verharding
Loose or light surface road
Route à revêtement léger ou irrégulièrement entretenu



Wegen zonder verharding
Unmetalled roads
Routes sans revêtement

a landweg
b onbelangrijke landweg
a country-road
b unimportant country-road
a chemin vicinal
b chemin d'exploitation



Voetpad
Footpath
Sentier



Wegen in aanleg of in ontwerp
Roads under construction or in planning
Routes en construction ou en projet




Spoorweg dubbelspoor hoger dan 2,5 m
Double track railway, more than 2,5 m high
Chemin de fer à deux voies, levée plus de 2,5 m



Spoorweg enkelspoor, ingegraven
Single track railway, cut
Chemin de fer à une voie, déblai



Rijks grens, State boundary, Limite d'état



Provinciegrens, Provincial boundary, Limite de province



Gemeentegrens, Municipal boundary, Limite de commune