

KAARTLEGENDA

BEBOUWING



- a bebouwd gebied
- b huizen
- c hoogbouw
- d kas

WEGEN




autosnelweg




Hoofdweg:

- met gescheiden rijbanen
- 7 m of breder
- 4-7 m breed
- smaller dan 4 m




Regionale weg:

- met gescheiden rijbanen
- 7 m of breder
- 4-7 m breed
- smaller dan 4 m



Lokale weg:

- met gescheiden rijbanen
- 7 m of breder
- 4-7 m breed
- smaller dan 4 mm



voetgangersgebied



straat




straat overde weg




weg met losse of slechte verharding




onverharde weg




fietspad



pad, voetpad




eenrichtingsweg



viaduct



minirotonde




aquaduct



tunnel



vaste brug



beweegbare brug

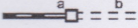


brug op pijlers


SPOORWEGEN



spoorweg: enkelspoor



spoorweg: meersporig



a station



b spoorweg in tunnel



tramweg



a sneltram b sneltramhalte



a metro bovengronds





b metrostation


HYDROGRAFIE

waterloop:


- smaller dan 3 m
- 3-6 m breed
- 6 m of breder




a schutsluis b brug




c vonder



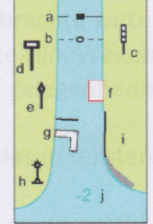
a grondduiker b stuw



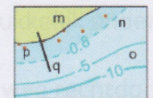
c duiker d sluis



voetbrug



- a pontveer
- b voetveer
- c peilschaal
- d kilometerraai bord
- e baak
- f dok
- g aanlegsteigers
- h scheepsvaartlicht
- i versterkt talud
- j dieptegetal



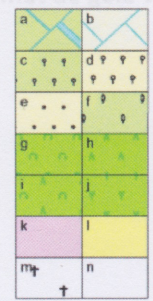
- m hoogwaterlijn
- n laagwaterlijn
- o dieptelijnen
- p droogvallende grond
- q krib, golfbreker

GRENZEN

- rijks grens
- provinciegrens
- gemeentegrens



BODEMGEBRUIK



- a grasland met sloten
- b akkerland met sloten
- c boomgaard
- d fruitkwekerij
- e boomkwekerij
- f grasland met populierenopstand
- g loofbos
- h naaldbos
- i gemengd bos
- j griend
- k heide
- l zand
- m begraafplaats
- n overig bodemgebruik

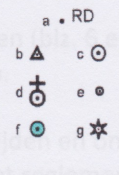
WEGENINFORMATIE

- wegnummering
- a tankstation
- b parkeerplaats
- c afritnummer
- a aantal rijstroken
- b kilometerpaal
- c wegafsluiting




GETRIANGULEERDE PUNTEN

- a RD-steen
- b GPS-kennetpunt
- c toren, hoge koepel
- d religieus gebouw met toren
- e markant object
- f watertoren
- g vuurtoren

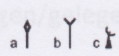


OVERIGE SYMBOLEN

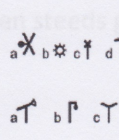
- a religieus gebouw
- b toren, hoge koepel
- c religieus gebouw met toren
- d markant object
- e watertoren
- f vuurtoren
- a gemeentehuis
- b postkantoor
- c politiebureau
- a kapel b kruis



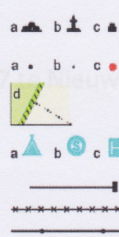
- a vlampijp
- b wegwijzer
- c telescoop




- a windmolen
- b waterradmolen
- c windmotor
- d windturbine
- a oliepompinstallatie
- b seinmast
- c zendmast



- a hunebed
- b monument
- c gemaal
- a paal b boom
- c opslagtank
- d heg en houtwal
- a kampeerterrain
- b sportcomplex
- c ziekenhuis
- schietbaan
- afrostering
- hoogspanningsleiding met mast



- muur
- geluidswering



RELIËF

- a dijk: 2,5 m of hoger
- b dijk: 1-2,5 m hoog
- kade, wal: 0,5-1 m hoog
- a berijdbare dijk
- b ingraving
- hoogtelijnen
- hoogtepunt
- a steile rand
- b hoogteverschil

