

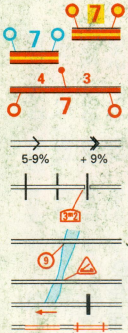
Routes

- Autoroute**
 Double chaussée de type autoroutier
 Échangeurs : complet, partiels
 Numéros d'échangeurs
 Aire de service - Aire de repos
 Route de liaison internationale ou nationale
 Route de liaison interrégionale ou de dégagement
 Route revêtue - non revêtue
 Sentier
 Autoroute, route en construction (le cas échéant : date de mise en service prévue)
- Largeur des routes**
 Chaussées séparées
 4 voies - 2 voies larges
 2 voies - 1 voie
- Distances** (totalisées et partielles)
 Sur autoroute: section à péage section libre
 Sur route



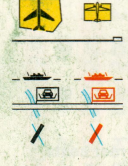
Obstacles

- Forte déclivité (flèches dans le sens de la montée)
 Passages de la route: à niveau, supérieur, inférieur
 Hauteur limitée (au-dessous de 4,50 m)
 Limites de charge : d'un pont, d'une route (au-dessous de 19 t)
 Pont mobile
 Route à sens unique - Barrière de péage
 Route réglementée - Route interdite



Transports

- Aéroport - Aérodrome
 Voie ferrée - Station
 Transport des autos : par bateau par bac
 Bac pour piétons (liaison saisonnière en rouge)



Hébergement - Administration

- Localité possédant un plan dans le Guide MICHELIN
 Ressources sélectionnées dans le Guide MICHELIN
 Hôtel ou restaurant isolé
 Village de vacances
 Auberge de jeunesse - Camping
 Frontière
 Limites administratives
 Capitale de division administrative




Sports - Loisirs

- Golf - Hippodrome - Vol à voile
 Circuit autos, motos - Zone de promenade
 Baignade - Port de plaisance
 Parc récréatif - Parc aquatique
 Musée de plein air - Parc d'attractions
 Parc animalier, zoo - Réserve d'oiseaux
 Station balnéaire, de villégiature
 Station thermale - Piste cyclable
 Parc national - Réserve naturelle
 Train touristique



Curiosités

- Principales curiosités : voir LE GUIDE VERT
 Panorama - Point de vue
 Parcours pittoresque
 Édifice religieux - Château
 Grotte - Ruines
 Monument mégalithique - Moulin à vent
 Champs de fleurs - Autre curiosité



Signes divers

- Édifice religieux - Cimetière militaire
 Hôpital - Château - Ruines
 Phare - Moulin à vent - Éolienne
 Usine - Carrière - Mine
 Raffinerie - Centrale électrique
 Fort - Puits de pétrole ou de gaz
 Tour ou pylône de télécommunications



Wegen

- Autosnelweg
 Gescheiden rijbanen van het type autosnelweg
 Aansluitingen : volledig, gedeeltelijk
 Afritnummers
 Serviceplaats - Rustplaats
 Internationale of nationale verbindingsweg
 Interregionale verbindingsweg
 Verharde weg - onverharde weg
 Pad
 Autosnelweg in aanleg - Weg in aanleg (indien bekend : datum openstelling)

- Breedte van de wegen**
 Gescheiden rijbanen
 4 rijstroken - 2 brede rijstroken
 2 rijstroken - 1 rijstrook
Afstanden (totaal en gedeeltelijk)
 Op autosnelwegen: gedeelte met tol tolvrij gedeelte
 Op andere wegen

- Hindernissen**
 Steile helling (pijlen in de richting van de helling)
 Wegovergangen: gelijkvloers, overheen, onderdoor
 Vrije hoogte (indien lager dan 4,5 m)
 Maximum draagvermogen : van een brug, van een weg (indien minder dan 19t)
 Beweegbare brug
 Weg met eenrichtingsverkeer - Tol
 Beperkt opgestelde weg - Verboden weg

- Vervoer**
 Luchthaven - Vliegveld
 Spoorweg - Station
 Vervoer van auto's : per boot per veerpont
 Veerpont voor voetgangers (tijdens het seizoen : rood teken)
Verblijf - Administratie
 Plaats met een plattegrond in DE MICHELIN GIDS
 Hotels of restaurants die in DE MICHELIN GIDS vermeld worden
 Afgelegen hotel of restaurant
 Bungalowpark
 Jeugdherberg - Kampeerterrein
 Staatsgrens
 Administratieve grenzen
 Hoofdplaats van administratief gebied

- Sport - Recreatie**
 Golfterrein - Renbaan - Zweefvliegen
 Circuit voor auto's, motoren - Wandelplaats
 Zwemplaats - Jachthaven
 Recreatiepark - Watersport
 Openluchtmuseum - Pretpark
 Safaripark, dierentuin - Vogelreservaat
 Badplaats, vakantieoord
 Fietspad - Kuuroord
 Nationaal park - Natuurreservaat
 Toeristentreintje
Bezienswaardigheden
 Belangrijkste bezienswaardigheden : zie DE GROENE GIDS
 Panorama - Uitzichtpunt
 Schilderachtig traject
 Kerkelijk gebouw - Kasteel
 Grot - Ruïne
 Megaliet - Molen
 Bloembollenvelden - Andere bezienswaardigheid

- Diverse tekens**
 Kerkelijk gebouw - Militaire begraafplaats
 Hospitaal - Kasteel - Ruïne
 Vuurtoren - Molen - Windmolen
 Fabriek - Steengroeve - Mijn
 Raffinaderij - Elektriciteitscentrale
 Fort - Olie- of gasput
 Telecommunicatietoren of -mast



Curiosités

- Bâtiment intéressant
 Édifice religieux intéressant

Voirie

- Autoroute
 Route à chaussées séparées
 Échangeur: complet, partiel
 Grande voie de circulation
 Sens unique
 Rue réglementée ou impraticable
 Rue piétonne - Tramway
 Rue commerçante
 Parking - Parking Relais
 Porte
 Passage sous voûte - Tunnel
 Gare et voie ferrée
 Passage bas (inf. à 4 m 50)
 Charge limitée (inf. à 19 t)
 Pont mobile - Bac pour autos

Signes divers

- Information touristique
 Mosquée - Synagogue
 Tour - Ruines
 Moulin à vent - Château d'eau
 Jardin, parc, bois
 Cimetière - Calvaire
 Stade - Golf
 Hippodrome - Patinoire
 Piscine de plein air, couverte
 Vue - Panorama
 Monument - Fontaine
 Usine - Centre commercial
 Port de plaisance
 Phare - Embarcadère
 Aéroport
 Station de métro - Gare routière
 Transport par bateau : passagers et voitures, passagers seulement
 Bureau principal de poste restante
 Hôpital - Marché couvert
 Bâtiment public repéré par une lettre:
 Hôtel de ville
 Gouvernement Provincial
 Palais de justice
 Musée - Théâtre
 Université, grande école
 Police (commissariat central)
 Gendarmerie



Bezienswaardigheden

- Interessant gebouw
 Interessant kerkelijk gebouw

Wegen

- Autosnelweg
 Weg met gescheiden rijbanen
 Knooppunt/aansluiting: volledig, gedeeltelijk
 Hoofdverkeersweg
 Eenrichtingsverkeer
 Onbegaanbare straat, beperkt toegankelijk
 Voetgangersgebied - Tramlijn
 Winkelstraat
 Parkeerplaats - Parkeer en Reis
 Poort
 Onderdoorgang - Tunnel
 Station spoorweg
 Vrije hoogte (onder 4 m 50)
 Maximum draagvermogen (onder 19 t.)
 Beweegbare brug - Auto-veer

Overige tekens

- Informatie voor toeristen
 Moskee - Synagoge
 Toren - Ruïne
 Windmolen - Watertoren
 Tuin, park - Bos
 Begraafplaats - Kruisbeeld
 Stadion - Gofterrein
 Renbaan - Ijsbaan
 Zwembad: openlucht, overdekt
 Uitzicht - Panorama
 Gedenkteken, standbeeld - Fontein
 Fabriek - Winkelcentrum
 Jachthaven
 Vuurtoren - Aanlegsteiger
 Luchthaven
 Metrostation - Busstation
 Vervoer per boot: passagiers en auto's, uitsluitend passagiers
 Hoofdkantoor voor poste-restante
 Ziekenhuis - Overdekte markt
 Openbaar gebouw, aangegeven met een letter:
 Stadhuis
 Provinciehuis
 Gerechtshof
 Museum - Schouwburg
 Universiteit, hogeschool
 Politie (in grote steden, hoofdbureau)
 Marechaussee/rijkswachter