



Tour

Afstanden			Rijtijden einde kaart		
Kaart	Sport	Tour	Kaart	Sport	Tour
A	23,3	20,8	A	00:44	00:43
B	19,1	18,0	B	01:21	01:22
C	20,3	18,6	C	02:00	02:01
D	30,9	27,6	D	03:00	03:00
	<u>93,6</u>	<u>85,0</u>			

Route opdrachten	
Kaart A	Pijlen kortste route: Rij van de start tot de kaartovergang de pijlen in nummervolgorde.
Kaart B	Grensbenaderen: Rij van begin grensbenaderen naar kaartovergang en gebruik het systeem grensbenaderen. De grenslijn is aan uw rechterzijde.
Kaart C	Kompaspunten : Rij over kaartwegen de kortste route naar de kaartovergang via alle punten in nummervolgorde gebruik hierbij de opdrachten in het lijstje op de pagina.
Kaart D	BARIL: Rij de ingetekende lijn van de start tot de finish. Ontwijk de barricades die je op de lijn tegenkomt. Graag parkeren op de parkeerplaats bij de finish.

Legenda

Deze legenda is niet op schaal



bebouwd gebied

- a huizenblok
- b huizen
- c wandelgebied
- d muur
- e groot gebouw
- f hoogbouw
- g kassen
- h industriegebied

wegen

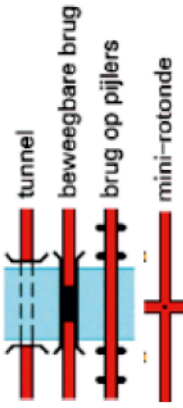
- autosnelweg
- hoofdweg:
- met gescheiden rijbanen
- 7 m of breder
- 4-7 m breed
- smaller dan 4 m
- regionale weg:
- met gescheiden rijbanen
- 7 m of breder
- 4-7 m breed
- smaller dan 4 m
- lokale weg:
- met gescheiden rijbanen
- 7 m of breder
- 4-7 m breed
- smaller dan 4 m
- straat
- overige weg
- weg met losse of slechte verharding
- onverharde weg
- fietspad
- pad, voetpad
- weg in aanleg
- weg in ontwerp

viaduct

- voetbrug (ongeacht wegkleur)

beweegbare brug

- brug op pijlers



spoorwegen

- spoorweg: enkelspoor
- spoorweg: dubbelspoor
- spoorweg: driesporig
- spoorweg: viersporig
- a station b laadperron
- tram

metro

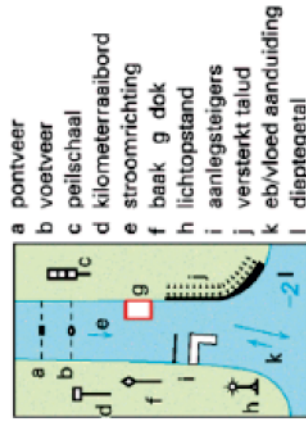
- a metrostation

hydrografie

- waterloop:
- smaller dan 3 m
- 3-6 m breed
- breder dan 6 m

voetbrug

- a schutsluis b brug
- c vonder (voetbrug)
- a grondduiker b stuw
- c duiker d sluis



getrianguleerde punter

- a RD
- a RD-steen
- b GPS-kernnetpunt
- c toren, hoge koepel
- d kerk met toren
- e markant object
- f watertoren g vuurtoren

overige symbolen

- a kerk zonder toren
- b toren, hoge koepel
- c kerk met toren
- d markant object
- e watertoren f vuurtoren

gemeentehuis

- a gemeentehuis
- b postkantoor
- c politiebureau
- a kapel
- b kruis
- c begraafplaats
- a vlampijp
- b wegwijzer
- c telescoop
- a windmolen
- b watermolen
- c windmolentje
- d windturbine
- a oliepompiestatie
- b seinmast
- c zendmast
- a hunebed
- b monument
- c gemaal
- a paal b markante booi
- c boom d opslagtank
- a kampeerterrein
- b sportcomplex
- c ziekenhuis
- schietbaan
- afgrastering
- hoogspanningsleiding
- geluidswering

wegen-informatie

- wegnummering
- a tankstation
- b parkeerplaats
- c carpoolplaats
- d afritnummer
- a aantal rijstroken
- b kilometerpaal
- c wegafsluiting

grenzen

- rijksgrens
- provinciegrens
- gemeentegrens
- grens nationaal park

reliëf

- a dijk: 2,5 m of hoger
- b dijk: 1-2,5 m hoog
- kade, wal: 0,5-1 m hoog
- a berijdbare dijk
- b ingravering
- hoogtelijnen
- hoogtepunt
- a steile rand
- b helling

bodengebruik

- a weide met sloten
- b bouwland met greppel
- c boomgaard
- d fruitkwekerij
- e boomkwekerij
- f weide met populieren
- g loofbos
- h naaldbos
- i gemengd bos
- j griend
- k heide
- l zand
- m dras en riet
- n heg en houtwal



De Sluis

Start

5

1

2

3

4

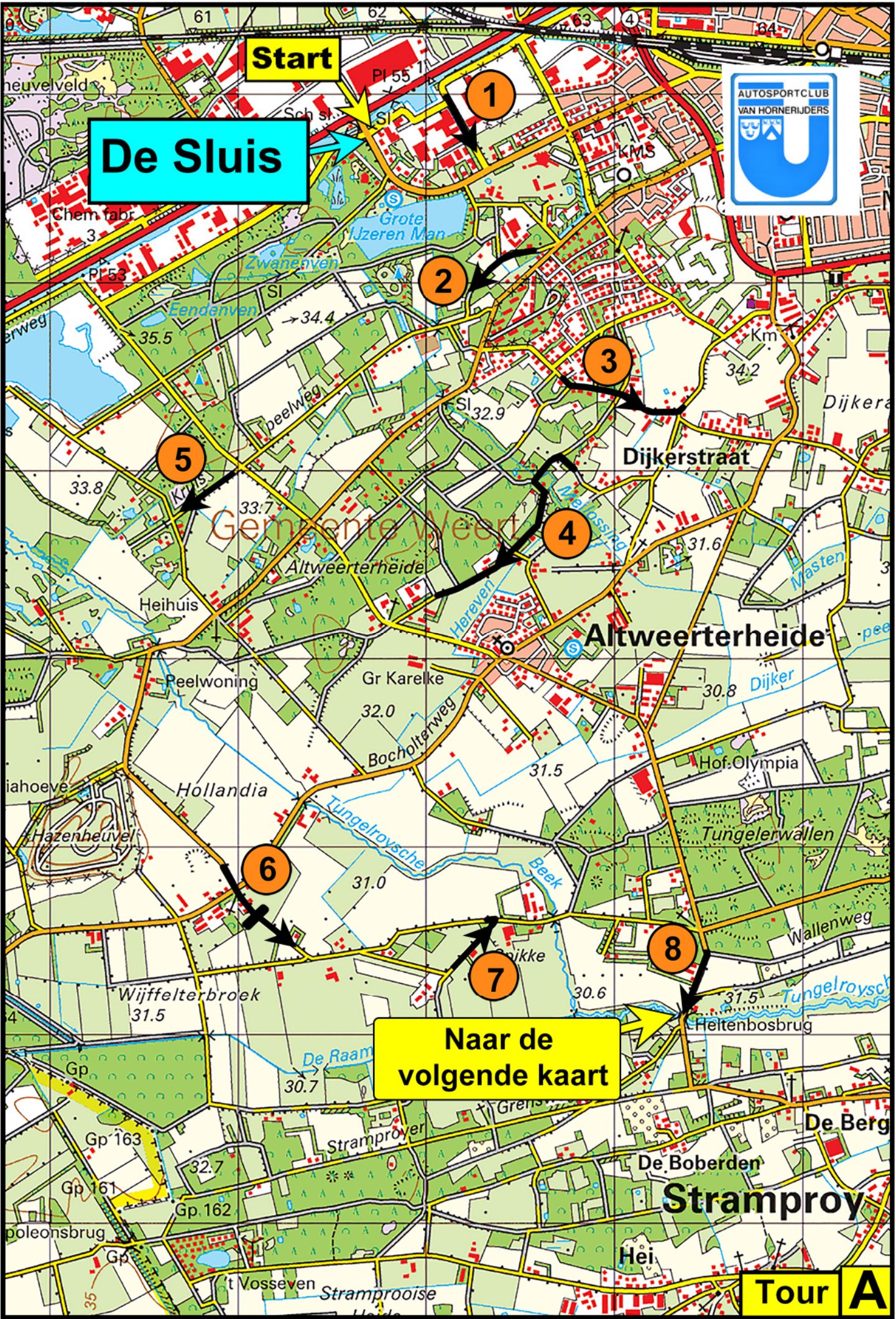
6

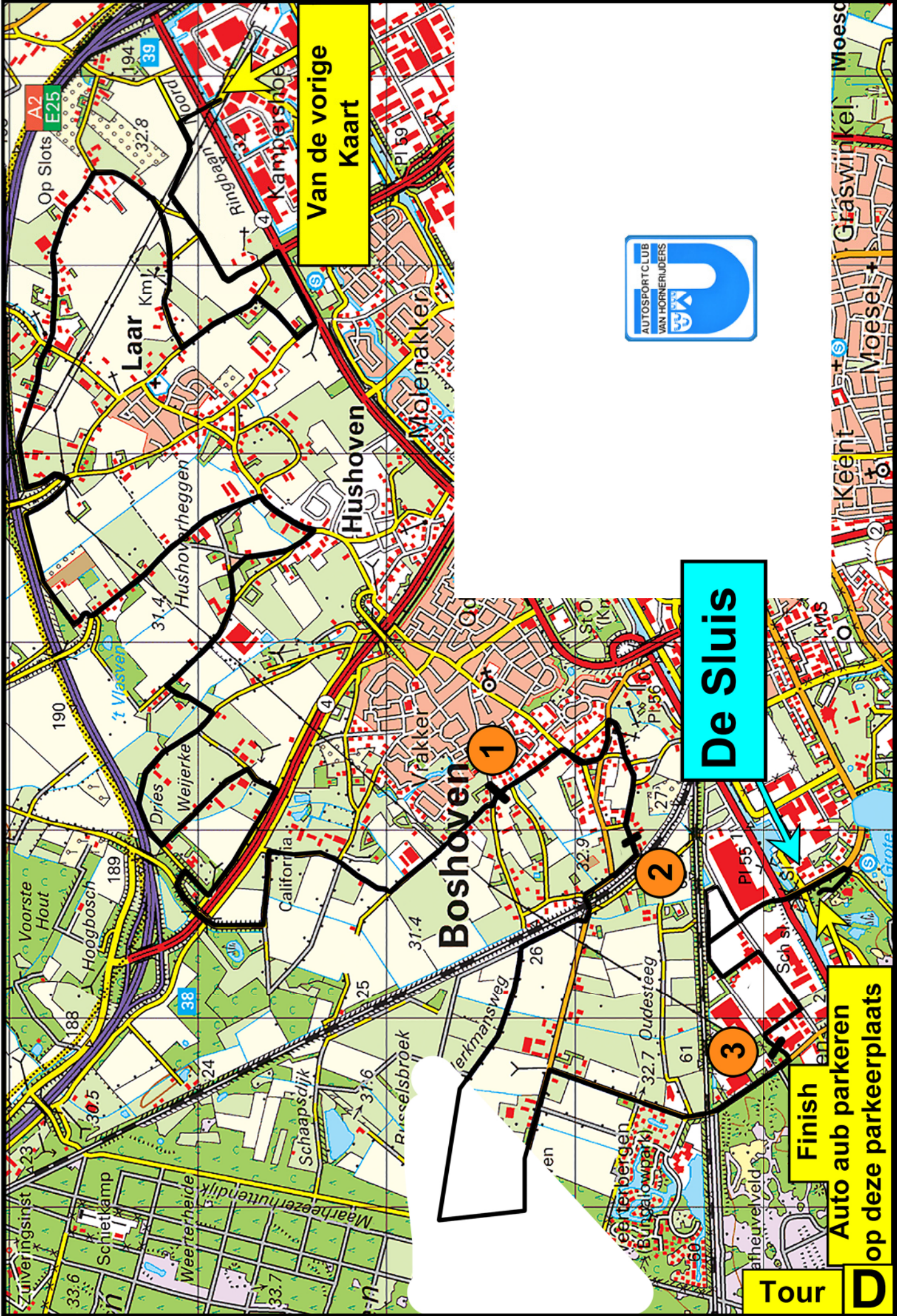
7

8

Naar de volgende kaart

Tour A





Van de vorige
Kaart

De Sluis

Finish
Auto aub parkeren
op deze parkeerplaats

Tour **D**

